

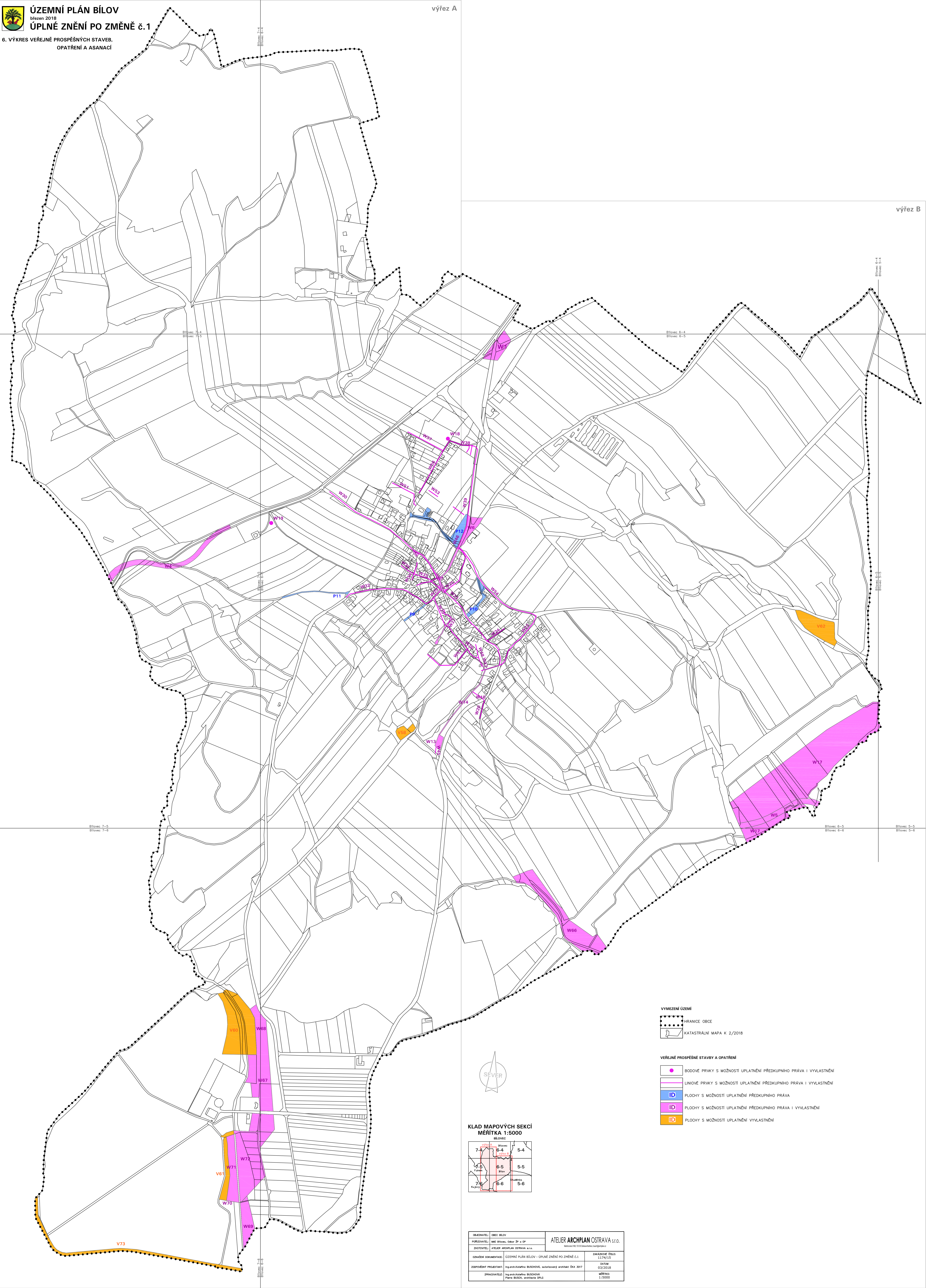


ÚZEMNÍ PLÁN BÍLOV
březen 2018
ÚPLNÉ ZNĚNÍ PO ZMĚNĚ č. 1

6. VÝKRES VEŘEJNĚ PROSPĚŠNÝCH STAVEB,
OPATŘENÍ A ASANACÍ

výřez A

výřez B

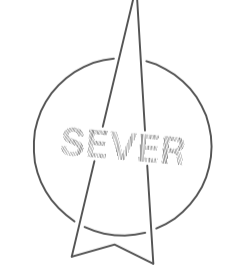


VYMEZENÍ ÚZEMÍ

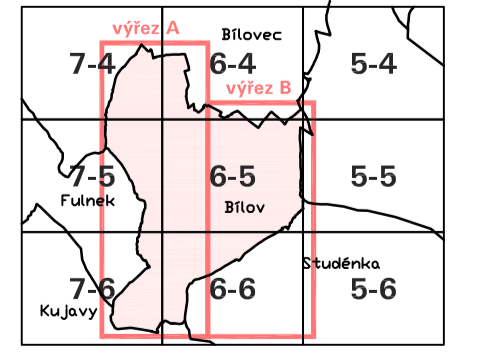
- HRANICE OBCE
- KATASTRÁLNÍ MAPA K 2/2018

VEŘEJNĚ PROSPĚŠNÉ STAVBY A OPATŘENÍ

- BODOVÉ PRVKY S MOŽNOSTÍ UPLATNĚNÍ PŘEDKUPNÍHO PRÁVA I VYVLÁŠTNĚNÍ
- LINOVÉ PRVKY S MOŽNOSTÍ UPLATNĚNÍ PŘEDKUPNÍHO PRÁVA I VYVLÁŠTNĚNÍ
- ID PLOCHY S MOŽNOSTÍ UPLATNĚNÍ PŘEDKUPNÍHO PRÁVA
- ID PLOCHY S MOŽNOSTÍ UPLATNĚNÍ PŘEDKUPNÍHO PRÁVA I VYVLÁŠTNĚNÍ
- ID PLOCHY S MOŽNOSTÍ UPLATNĚNÍ VYVLÁŠTNĚNÍ



**KLAD MAPOVÝCH SEKCI
MĚŘITKA 1:5000**



OBJEDNATEL: OBEC BÍLOV	ATELIER ARCHPLAN OSTRAVA s.r.o.
PORÝZOVATEL: Mgr. Blahoslav Odehnal, z.s. a o.p.	MAPOVÝ ÚSTŘEDÍ: 1174/15
ZÁKAZNÍK: Město Bílovec	DATA: 03/2018
ODNÁŠENÝ DOKUMENT: ÚZEMNÍ PLÁN BÍLOV - ÚPLNÉ ZNĚNÍ PO ZMĚNĚ č. 1	MĚŘITKA: 1:5000
ZODPOVĚDNÝ PROJEKTANT: Ing. arch. Kateřina BUŠCHOVÁ, autorizovaný architekt č. 2017	
ZPRACOVATEL: Ing. arch. Kateřina BUŠCHOVÁ, Petr BUDČEK, architektní úřad	