


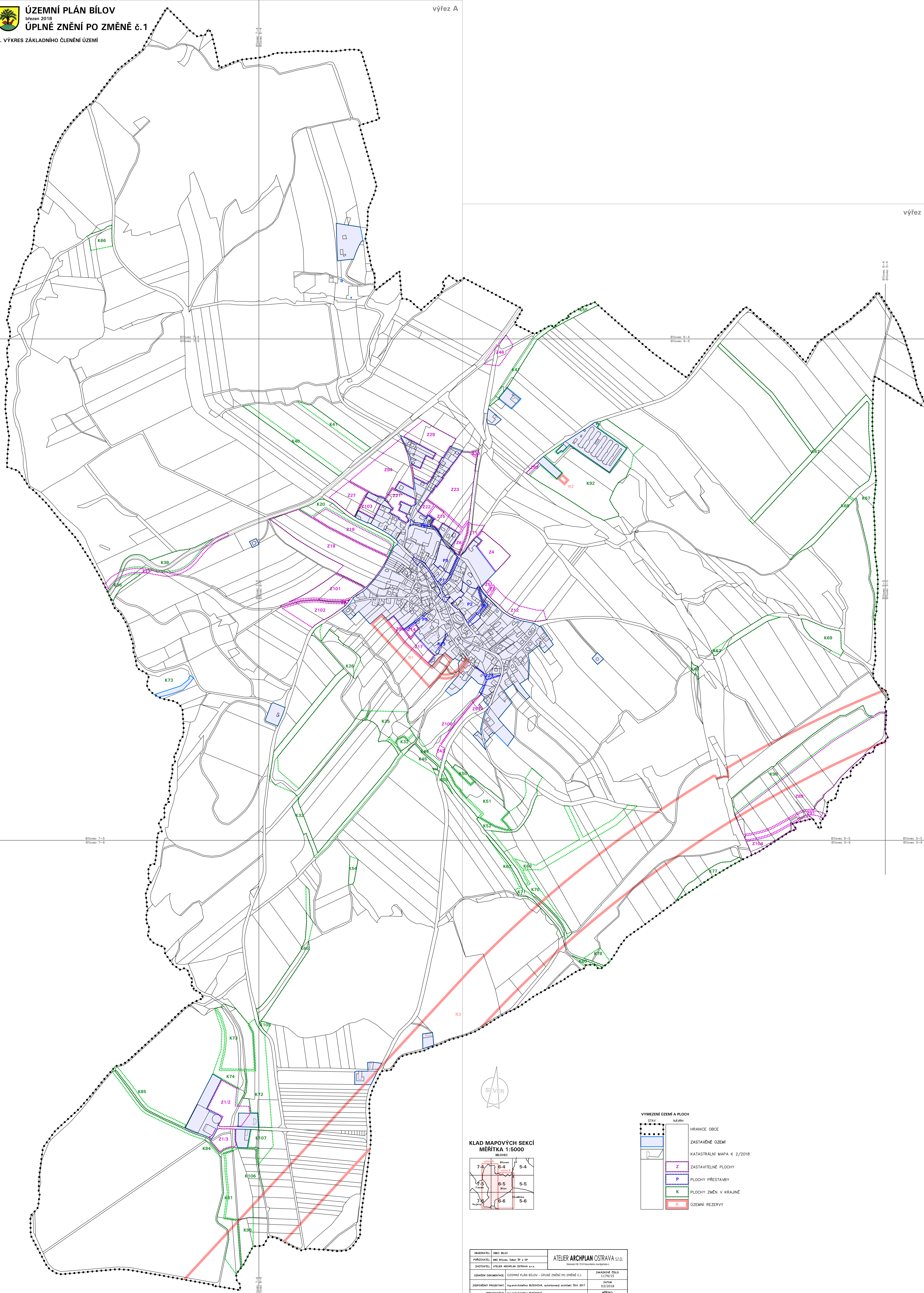


ÚZEMNÍ PLÁN BÍLOV
březen 2018
ÚPLNÉ ZNĚNÍ PO ZMĚNĚ č.1

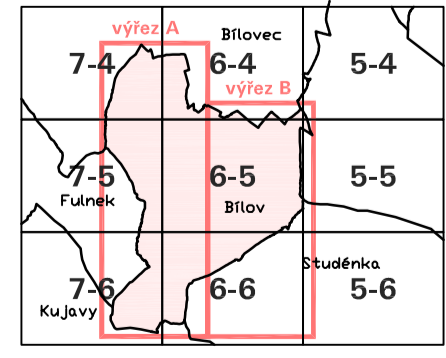
1. VÝKRES ZÁKLADNÍHO ČLENĚNÍ ÚZEMÍ

výřez A

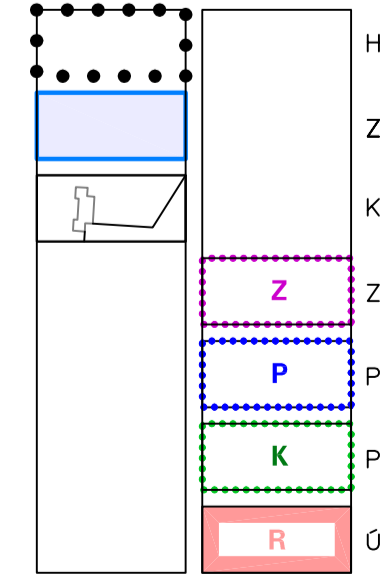
výřez B



KLAD MAPOVÝCH SEKCI
MĚŘITKA 1:5000



VYMEZENÍ ÚZEMÍ A PLOCH



OBECNOST: BÍLOV	OPRAVY: BÍLOV, Opatř. 2P a 6P	ATÉLIER ARCHPLAN OSTRAVA s.r.o.
PŘÍJÍMATEL: MěÚ Bílovy, Opatř. 2P a 6P		Ředitel: Ing. Jiří Ševčík, Ing. Jitka Ševčíková
ZADAVATEL: ATÉLIER ARCHPLAN OSTRAVA s.r.o.		
ODNÁŠENÝ DOKUMENT: ÚZEMNÍ PLÁN BÍLOV - ÚPLNÉ ZNĚNÍ PO ZMĚNĚ č.1	EMPAKOVÉ ČÍSLO: 1174/15	
ZODPOVĚDNÝ PROJEKTANT: Ing. arch. Kateřina BUŠCHOVÁ, autorizovaný architekt č. 2017	DATA: 03/2018	
ZPRACOVATEL: Ing. arch. Kateřina BUŠCHOVÁ, Přemysl BUŠCHA, architekta s.r.l.s.	MĚŘITKO: 1:5000	