
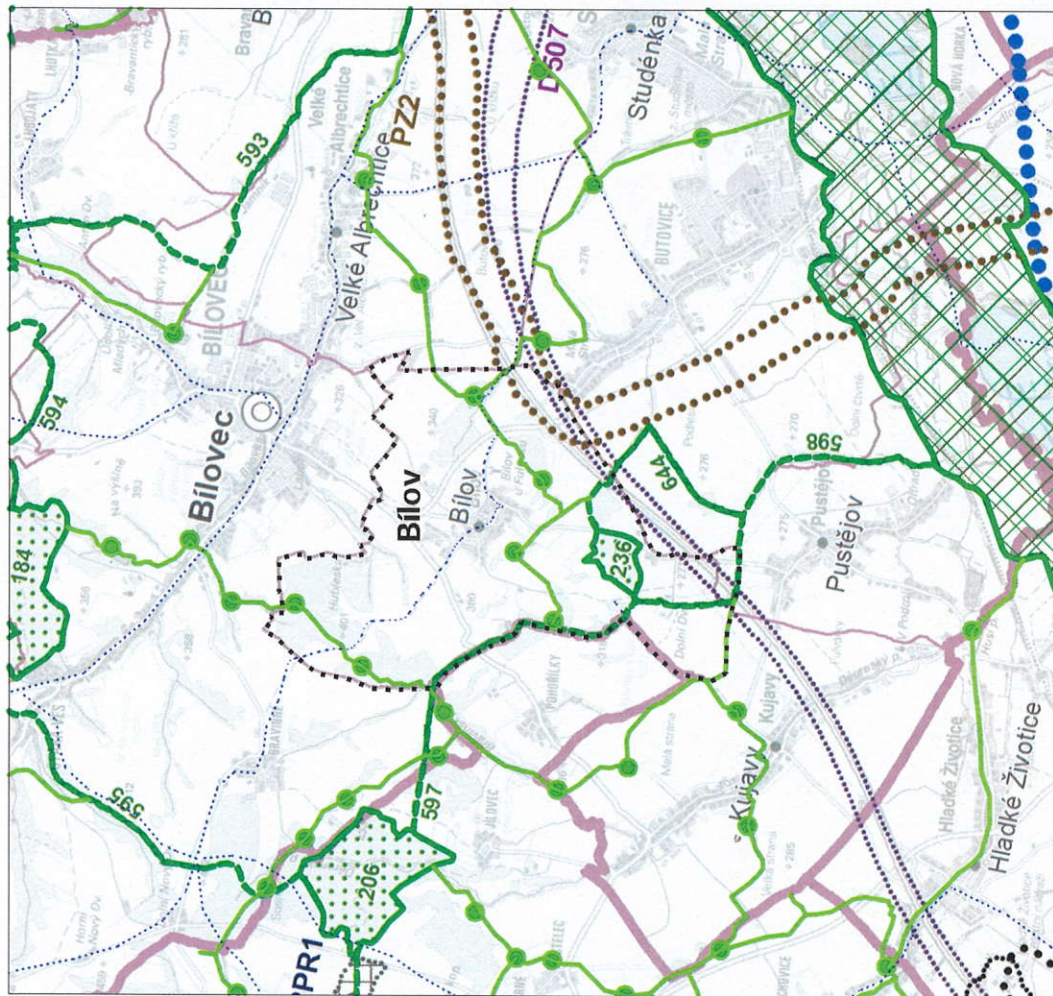




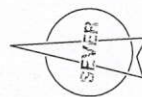
ÚZEMNÍ PLÁN BÍLOV

Změna č.2

II.b. VÝKRES ŠÍŘŠÍCH VZTAHŮ, 1:50000



PODKLADEM VÝKRESU ŠÍŘŠÍCH VZTAHŮ JE KOORDINAČNÍ VÝKRES ZÁŠAD ÚZEMNÍHO ROZVOJE MORAVSKOSLEZSKÉHO KRAJE.



<p>OZNAČENÍ DOKUMENTACE:</p> <p>ÚZEMNÍ PLÁN BÍLOV, Změna č.2</p>	<p>VÝKRES:</p> <p>II.b. VÝKRES ŠÍŘŠÍCH VZTAHŮ</p>
<p>OBJEDNATEL:</p> <p>OBEC BÍLOV</p>	<p>EXPEKCE:</p> <p>04/2022</p>
<p>PORIZOVATEL:</p> <p>MĚSTSKÝ ÚŘAD V BÍLOVI</p>	<p>MĚŘÍTKO:</p> <p>1:50000</p>